

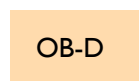
**Plocha veřejného vybavení - VV**

- p.č. 1593/1 – 1042 m<sup>2</sup>
- p.č. 1593/2 (část) – 591 m<sup>2</sup>
- p.č. 1590/4 – 421 m<sup>2</sup>
- p.č. 1592/2 – 354 m<sup>2</sup>

*plocha celkem – 2408 m<sup>2</sup>*



ŘEŠENÁ ČÁST ÚZEMÍ




OB-D

ČISTĚ OBYTNÉ - D

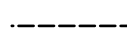


VV

VEŘEJNÉ VYBAVENÍ



KATASTRÁLNÍ HRANICE



KATASTRÁLNÍ HRANICE NÁVRH



OSTATNÍ

|          |                     |                    |                      |
|----------|---------------------|--------------------|----------------------|
| Projekt: | NA PLÁNI - ZMĚNA ÚP | BREAK              | POINT                |
| Obsah:   | VV : ŠKOLKA         | Měřítko :<br>1:500 | Datum:<br>31/08/2017 |